



# PRAKTYKI AUSTRIA 2024

ZIMA STYCZEŃ/LUTY



# REGION, W KTÓRYM SIĘ ZNAJDOWALIŚMY

Nasze miejsce praktyk - Penjsonat Imbachhorn



# Imbachhorn - polski pensjonat w centrum austriackich Alp

- FUSCH – region Kaprun/Zell am See, 100 km na południe od Salzburga
- U podnóża Wysokogórskiej Drogi Alpejskiej





# W pensjonacie znajdują się:

- ▶ bar, bilard, sala projekcyjna + kino domowe, nagłośnienie + mikrofony do karaoke, nagłośnienie + lasery do dyskotek ogrzewana narciarnia, przechowalnia rowerów, kącik z zabawkami dla małych dzieci, biblioteka z polskimi książkami, gry.
- ▶ Pokoje: 22 pokoje , 2-, 3-, 4-, 5 – osobowych, pokój studio oraz komfort-pokoje, w każdym pokoju łazienka + WC, LCD TV, gniazdko komputerowe i Wi-Fi



# Pobliskie okolice

Widoki, które zapierały nam dech w piersiach były na wyciągnięcie ręki.




## WYCIECZKA NA KITZSTEINHORN



Słynny kurort austriacki  
Bad Fusch niecałe 5km  
od pensjonatu



Dziewczyny odpoczywają po  
wejściu i podziwiają widoki



A topographic map of Austria with a red location pin. The pin is labeled 'Pension Imbachhorn | Polski pensjonat w...'. Major cities like Salzburg, Linz, Graz, Innsbruck, and Monachium are marked. The word 'Austria' is written in the center of the map.

# Położenie Pensjonatu Imbachhorn

- ▶ Pensjonat Imbachhorn znajduje się we wsi Fusch w Austrii, w kraju związkowym Salzburg, w powiecie Zell am See, gminie Fusch an der Großglocknerstraße, która według Austriackiego Urzędu Statystycznego liczyła 683 mieszkańców (1 stycznia 2015 roku).



# AUSTRIA

- ▶ Austria (niem. Österreich), Republika Austrii – państwo śródlądowe położone w Europie Środkowej, federacja dziewięciu krajów w związkowych ze stolicą w Wiedniu. Od 1995 Austria należy do Unii Europejskiej.
- ▶ Język urzędowy - niemiecki
- ▶ Stolica - Wiedeń
- ▶ Ustrój polityczny – republika federalna
- ▶ Typ państwa - federacja
- ▶ Głowa państwa - prezydent Alexander Van der Bellen



**Republika Austrii**

*Republik Österreich*



Flaga



Godło

# Geografia


- ▶ Powierzchnia Austrii wynosi 83 854 km<sup>2</sup>. Ponad połowa kraju znajduje się w Alpach. Najwyższym szczytem jest Großglockner, sięgający 3797 m n.p.m. Na wschodzie Austrii znajduje się Kotlina Wiedeńska, a także Mała Nizina Węgierska z Jeziorem Nezyderskim. Przez Austrię przepływa Dunaj (na odcinku o długości 350 km). Regiony górskie gęsto porasta las. 24% powierzchni Austrii znajduje się pod ochroną.
- ▶ Zagrożonymi gatunkami są: kozice, świstaki i koziorożce.
- ▶ Długość całkowita granic lądowych: 2832 km





# Klimat

- ▶ Austria znajduje się pod wpływem klimatu umiarkowanego, jednak ze względu na położenie i rzeźbę występują lokalne różnice klimatyczne. Dokładnie Austria znajduje się pod wpływem trzech typów mas powietrza. Atlantyckie na północnym zachodzie, przez co klimat charakteryzuje się niskim ciśnieniem, łagodnym powietrzem z Prądu Zatokowego oraz dużymi opadami. Kontynentalne masy powietrza powodują natomiast, że klimat charakteryzuje się niskim ciśnieniem i opadami w lecie oraz wysokim ciśnieniem i chłodnymi oraz suchymi zimami. Występuje on we wschodniej części kraju. Trzecim typem mas powietrza, są śródziemnomorskie masy, przez co klimat cechuje się wysokim ciśnieniem, małym zachmurzeniem oraz ciepłym powietrzem. Klimat ten panuje na południu kraju.

- 
- ▶ W Austrii występuje piętrowość klimatyczna. Średnie temperatury stycznia wynoszą od  $-1\text{ }^{\circ}\text{C}$  na nizinnych terenach, m.in. w dolinie Dunaju, do  $-10\text{ }^{\circ}\text{C}$  na obszarach górskich. Wysoko w górach średnie temperatury zimą mogą być jeszcze niższe i osiągać  $-20\text{ }^{\circ}\text{C}$ . Latem, gdy nad obszary kraju dostają się zwrotnikowe masy powietrza, w dolinach jest ciepło i średnie wartości osiągają  $+20\text{ }^{\circ}\text{C}$  lub więcej. Rekordową temperaturę odnotowano 3 sierpnia 2013 w miejscowości Dellach im Drautal w Karyntii ( $+39,9\text{ }^{\circ}\text{C}$ ).
  - ▶ Ze względu na obecność gór, które zajmują znaczną część kraju, ilość opadów w Austrii jest wysoka. Najniższe wartości opadowe, czyli 500 mm rocznie, reprezentują obszary Morawskiego Pola. Na pozostałych terenach nisko położonych opady roczne wynoszą od 600 do 900 mm. Im wyżej, tym opady są wyższe, w najwyższych partiach gór opady roczne sięgają 2000 mm, głównie pod postacią śniegu. W niższych partiach gór opady przekraczają wartość 1000 mm i przez większą część roku są to opady deszczu.

## Podział administracyjny

- ▶ W skład Austrii wchodzi dziewięć krajów związkowych (Bundesland). Kraje związkowe dzielą się na 85 powiatów (Bezirk), te zaś na 2100 gmin (Gemeinde), w tym 15 miast statutarnych (Statutarstadt). Stolica Austrii – Wiedeń – stanowi od 1986 oddzielny kraj związkowy.

		Polska nazwa	Niemiecka nazwa	Stolica	Powierzchnia	Ludność (2012) <sup>[11]</sup>
1		Burgenland	<i>Burgenland</i>	Eisenstadt	3965 km <sup>2</sup>	286 215
2		Karyntia	<i>Kärnten</i>	Klagenfurt	9536 km <sup>2</sup>	557 773
3		Dolna Austria	<i>Niederösterreich</i>	St. Pölten <sup>[b]</sup>	19 178 km <sup>2</sup>	1 617 455
4		Górna Austria	<i>Oberösterreich</i>	Linz	11 982 km <sup>2</sup>	1 416 772
5		Salzburg	<i>Salzburg</i>	Salzburg	7154 km <sup>2</sup>	534 122
6		Styria	<i>Steiermark</i>	Graz	16 392 km <sup>2</sup>	1 213 255
7		Tyrol	<i>Tirol</i>	Innsbruck	12 648 km <sup>2</sup>	714 449
8		Vorarlberg	<i>Vorarlberg</i>	Bregencja (Bregenz)	2601 km <sup>2</sup>	371 741
9		Wiedeń	<i>Wien</i>	–	415 km <sup>2</sup>	1 731 236
#		Austria	<i>Österreich</i>	Wiedeń (Wien)	83 871	8 443 018






# SALZBURG

Kraj związkowy w środkowej Austrii. Graniczy z Niemcami i Włochami. Stolicą kraju związkowego jest miasto statuarne Salzburg.




# Gospodarka

- W regionie rozwinął się przemysł drzewny, papierniczy, metalowy, maszynowy, spożywczy oraz materiałów budowlanych. Ponadto w regionie hoduje się bydło, trzodę chlewną, drób oraz owce.

	
<b>Herb</b>	<b>Flaga</b>
<b>Państwo</b>	 Austria
<b>Siedziba</b>	Salzburg
<b>Kod ISO 3166-2</b>	AT-5
<b>Starosta</b>	Wilfried Haslauer
<b>Powierzchnia</b>	7154,23 km <sup>2</sup>
<b>Populacja (1 stycznia 2015)</b>	
• liczba ludności	538 258
• gęstość	75 os./km <sup>2</sup>

**Położenie na mapie Austrii**







# Podział administracyjny

- ▶ Salzburg składa się z jednego miasta statutarne (Statutarstadt) oraz pięciu powiatów (Bezirk). W skład powiatów wchodzi 119 gmin, w tym jednaście gmin miejskich (Stadt) oraz 24 gmin targowych (Marktgemeinde).

- ▶ Miasta statutarne

Salzburg – 65,68 km<sup>2</sup>, 1 48 546 mieszkańców [2005],

- ▶ Powiaty:

Salzburg-Umgebung – siedziba: Salzburg, 1043,36 km<sup>2</sup>, 135 104 mieszkańców, 37 gmin,

Hallein – siedziba: Hallein, 668,31 km<sup>2</sup>, 54 282 mieszkańców, 13 gmin,

St. Johann im Pongau – siedziba: St. Johann im Pongau, 1755,37 km<sup>2</sup>, 77 872 mieszkańców, 25 gmin,

Tamsweg – siedziba: Tamsweg, 1019,69 km<sup>2</sup>, 21 283 mieszkańców, 15 gmin,

Zell am See – siedziba: Zell am See, 2640,85 km<sup>2</sup>, 84 124 mieszkańców, 28 gmin.

# Powiat Zell am See

- ▶ Powiat Zell am See (niem. Bezirk Zell am See, nazywany również Pinzgau) – powiat w Austrii, w kraju związkowym Salzburg. Siedziba powiatu znajduje się w mieście Zell am See.
- ▶ Południowa i środkowo-zachodnia część powiatu leży w Alpach Centralnych, w Wysokich Taurach i Alpach Kitzbühelskich. Część północna leży w Północnych Alpach Wapiennych, w grupach Alp Berchtesgadeńskich, Chiemgauer Alpen, Loferer Steinberge i Leoganger Steinberge.



# Podział administracyjny

- Powiat podzielony jest na 28 gmin, w tym trzy gminy miejskie (Stadt), cztery gminy targowe (Marktgemeinde) oraz 21 gmin wiejskich (Gemeinde).

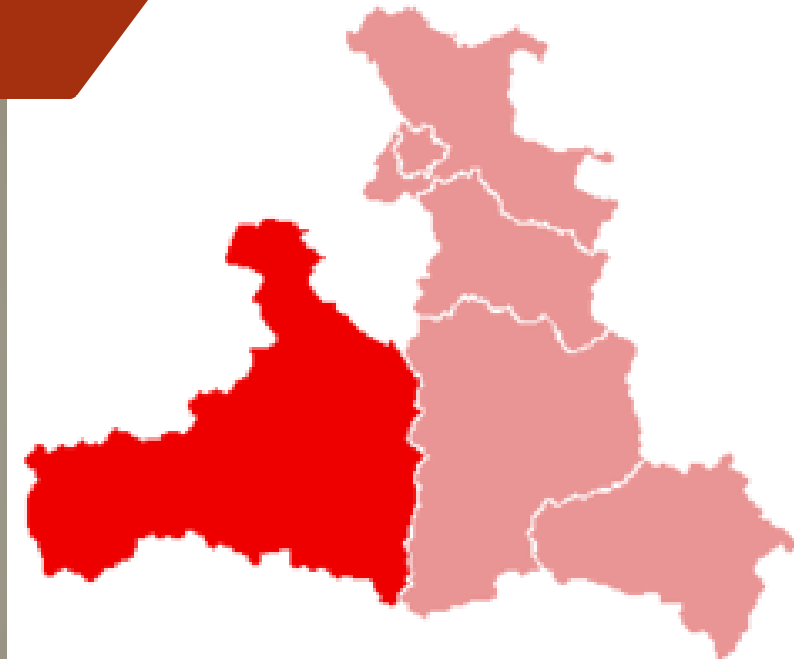
## Miasta

1. Mittersill (5.930)
2. Saalfelden am Steinernen Meer (15.093)
3. Zell am See (9.638)

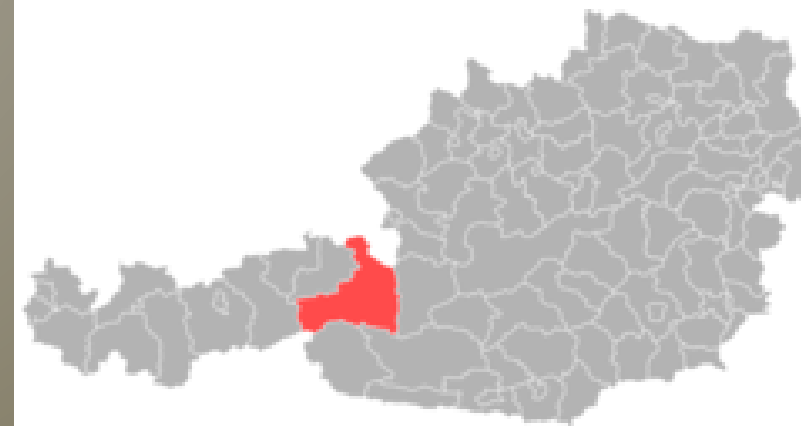
## Gminy targowe

1. Lofer (1.943)
2. Neukirchen am Großvenediger (2.616)
3. Rauris (3.107)
4. Taxenbach (2.918)

Położenie na mapie Salzburga



Położenie na mapie Austrii



# GMINA Fusch an der Großglocknerstraße

Fusch – alpejska urokliwa wieś, w której spędziliśmy w cudowny sposób cztery tygodnie

